



**КОМИТЕТ ИМУЩЕСТВЕННЫХ ОТНОШЕНИЙ
АДМИНИСТРАЦИИ ПЕРМСКОГО МУНИЦИПАЛЬНОГО ОКРУГА**

РЕШЕНИЕ

о размещении объектов № 2938

Пермский край
Пермский округ

27.10.2023

Комитет имущественных отношений администрации Пермского муниципального округа разрешает Акционерному обществу «Газпром газораспределение Пермь» (ИНН 5902183841, ОГРН 2125902017723, почтовый адрес: 614000, г. Пермь, ул. Петропавловская, 43)

размещение объекта «газопровод давлением до 1,2 Мпа, для размещения которого не требуется разрешения на строительство»

на землях государственная собственность на которые не разграничена

на срок 1 год.


Местоположение: Пермский край, Пермский муниципальный округ, д. Симонки, ул. Придорожная, д. 9.

Приложение: схема предполагаемых к использованию земель или части земельного участка.

Особые условия использования:

1. При размещении объекта учесть параметры ширины проезда улично-дорожной сети, во избежание сужения полосы отвода дороги.
2. Получение разрешения на производство земляных работ.

Заместитель председателя комитета


(подпись, печать)

М.В. Королева



Схема предполагаемых к использованию земель или части земельного участка

Объект: Газопровод давлением до 1,2 Мпа, для размещения которого не требуется разрешения на строительство

Местоположение: Пермский край, д. Симонки, ул. Придорожная, д. 9

Площадь земель или части земельного участка, кв.м.: 2132

Категория земель: Земли населённых пунктов

Вид разрешенного использования:

Описание границ смежных землепользователей:

От точки н1 до точки н2 - земельный участок с кадастровым номером 59:32:1870001:205 (без координат границ)

От точки н2 до точки н4 - земли общего пользования

От точки н4 до точки н5 - земельный участок с кадастровым номером 59:32:1870001:8

От точки н5 до точки н6 - земельный участок с кадастровым номером 59:32:1870001:6

От точки н6 до точки н7 - земли общего пользования

От точки н7 до точки н8 - земельный участок с кадастровым номером 59:32:1870001:5

От точки н8 до точки н10 - земельный участок с кадастровым номером 59:32:1870001:4

От точки н10 до точки н14 - земли общего пользования









От точки н14 до точки н15 - земельный участок с кадастровым номером 59:32:1870001:246

От точки н15 до точки н17 - земли общего пользования

От точки н17 до точки н20 - земельный участок с кадастровым номером 59:32:1870001:204

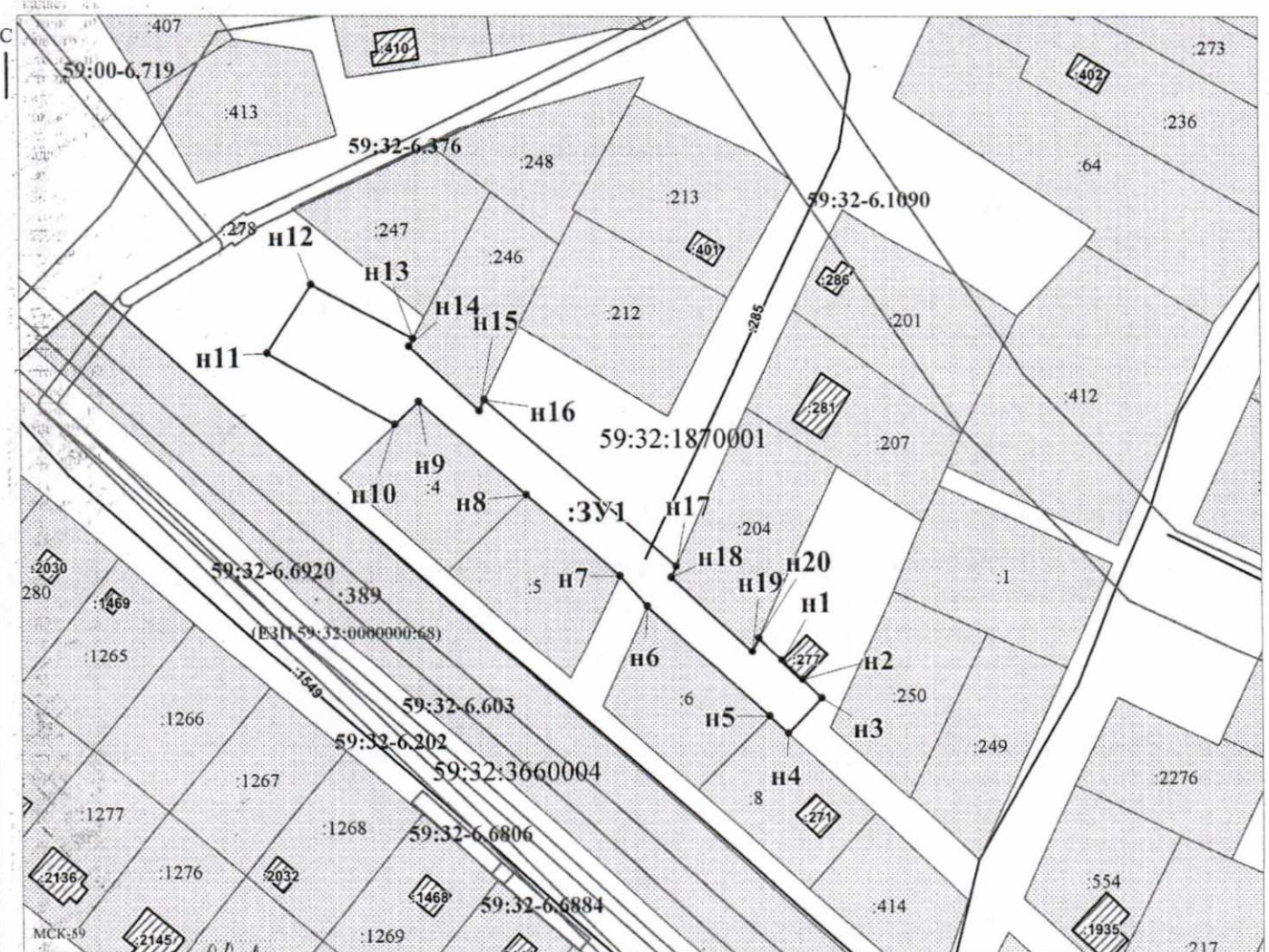
От точки н20 до точки н1 - земельный участок с кадастровым номером 59:32:1870001:205 (без координат границ)

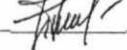
Условные обозначения:

-  - предполагаемый участок земель, на которых планируется размещение объекта
-  - границы и номер земельного участка, сведения о которых внесены в ЕГРН
-  - границы и номер объекта капитального строительства, сведения о которых внесены в ЕГРН
-  - граница кадастрового квартала
-  - зоны с особыми условиями использования территории, сведения о которых внесены в ЕГРН
-  - обозначение запрашиваемого земельного участка
-  - характеристическая точка границ земель или части земельного участка
-  - номер кадастрового квартала

Каталог координат, м

№ точки границы	X	Y
н1	509604.48	2254801.37
н2	509599.51	2254806.49
н3	509594.78	2254811.37
н4	509585.72	2254802.85
н5	509590.16	2254798.09
н6	509618.23	2254767.30
н7	509625.86	2254760.46
н8	509646.47	2254736.91
н9	509670.17	2254709.94
н10	509664.37	2254703.97
н11	509682.01	2254672.14
н12	509699.45	2254683.29
н13	509685.77	2254708.67
н14	509683.83	2254707.67
н15	509667.86	2254725.10
н16	509670.66	2254726.43
н17	509628.21	2254774.69
н18	509625.48	2254773.48
н19	509606.85	2254793.81
н20	509610.25	2254795.41
н1	509604.48	2254801.37



Заявитель:  / Пикужева Д.А.
 МП (подпись, расшифровка подписи)
 (для юридических лиц и индивидуальных предпринимателей)

Масштаб 1:1700